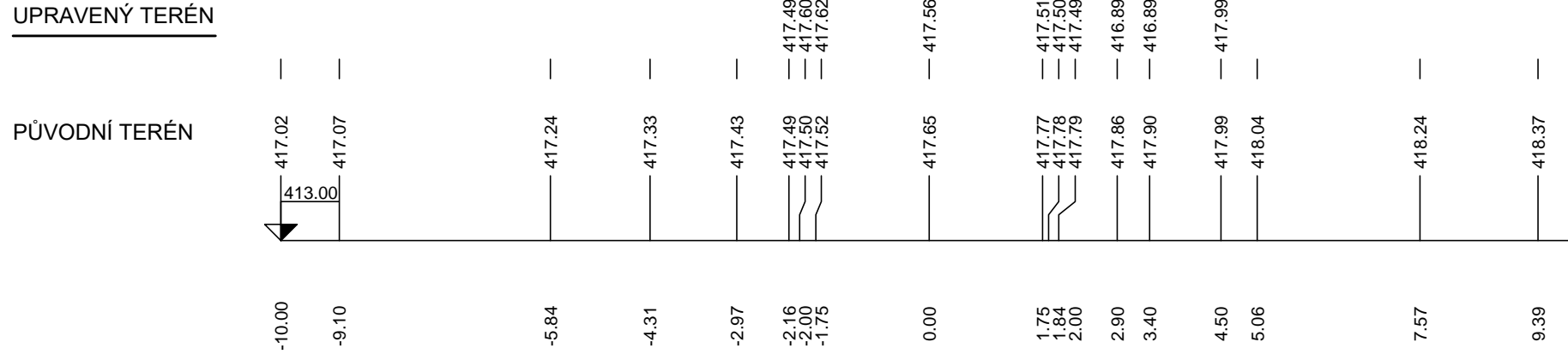
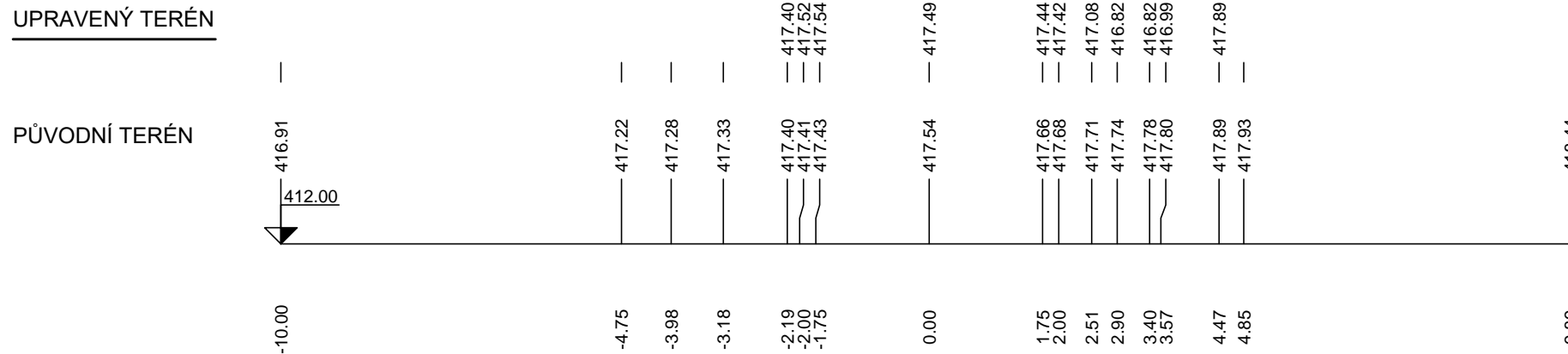


D.1.3.3 PŘÍČNÉ ŘEZY km 0,380-0,560

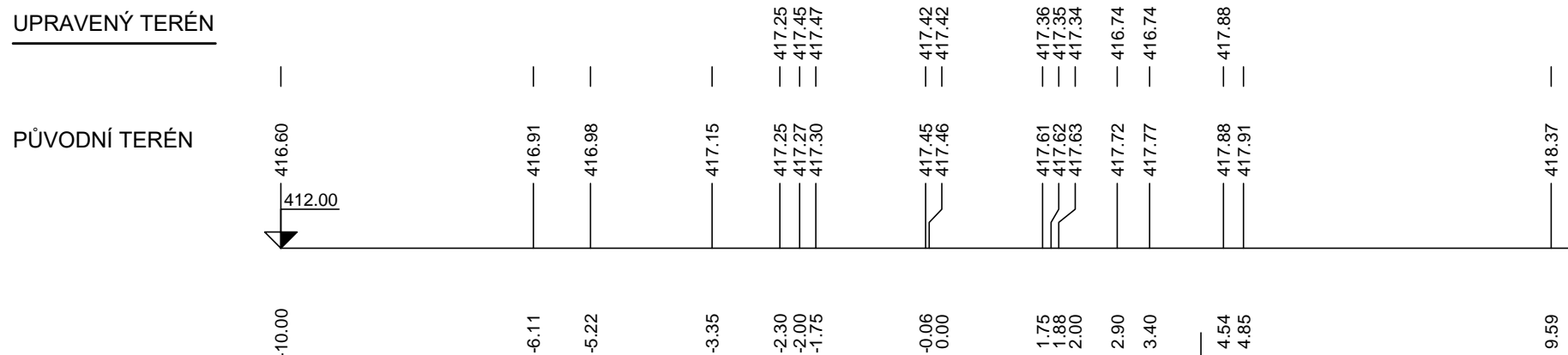
19 - KM 0.38000



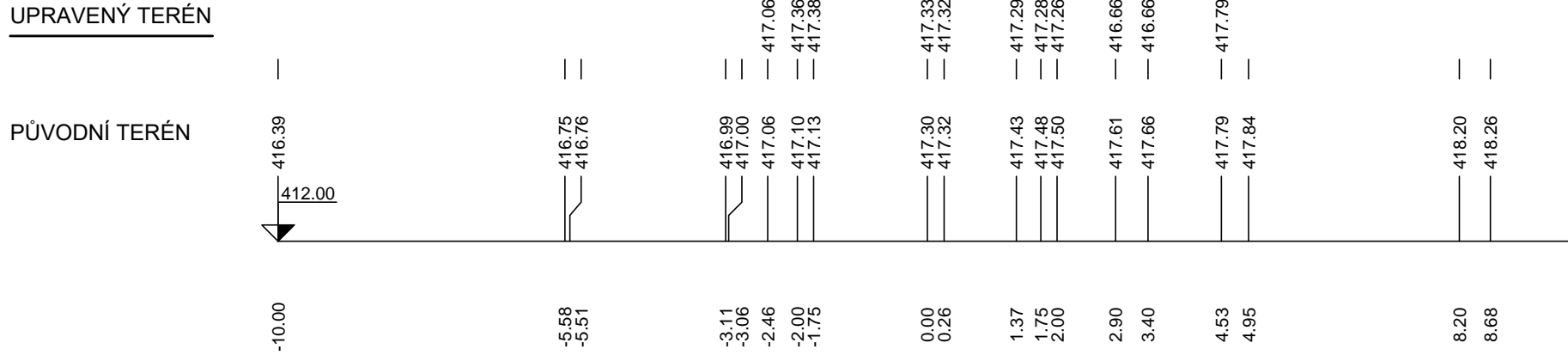
20 - KM 0.40000



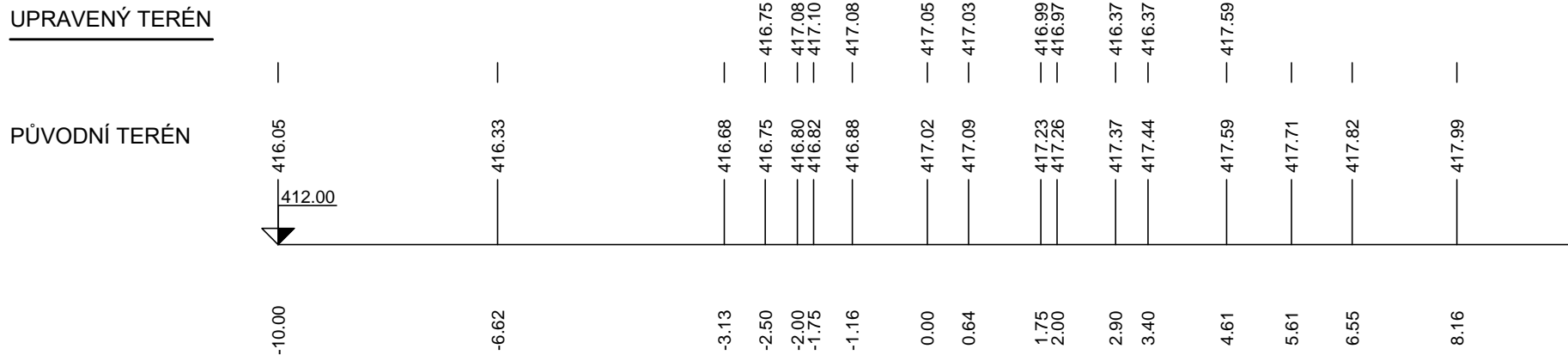
21 - KM 0.42000



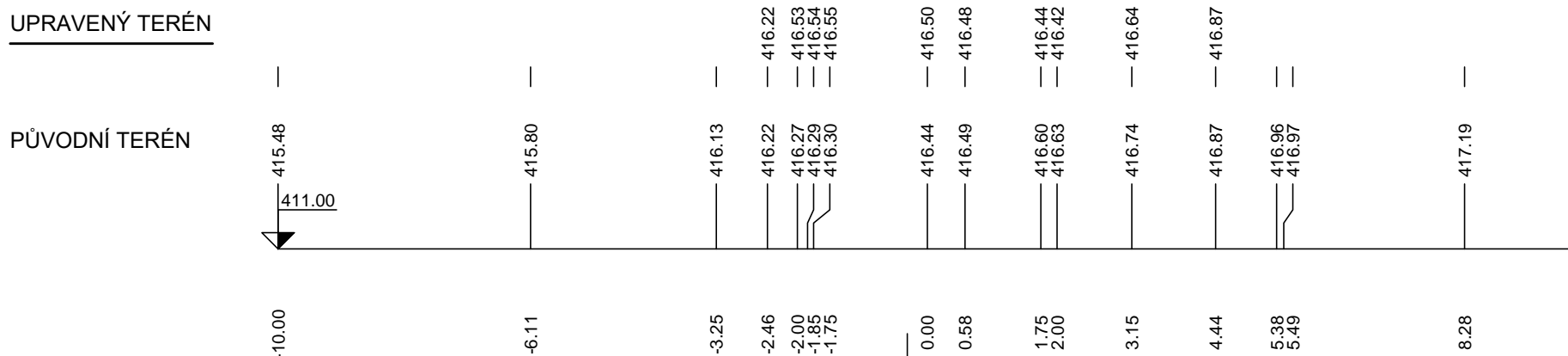
22 - KM 0.44000



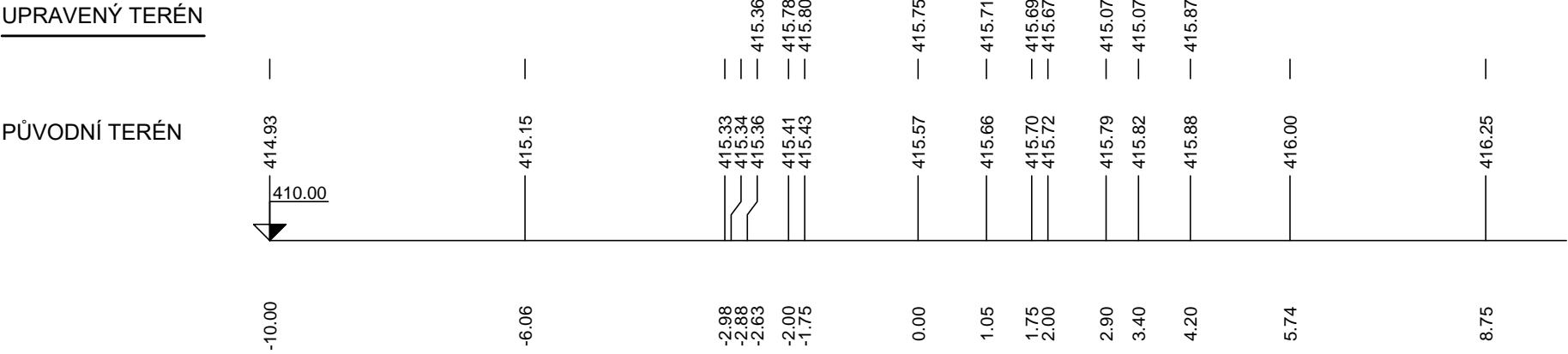
23 - KM 0.46000



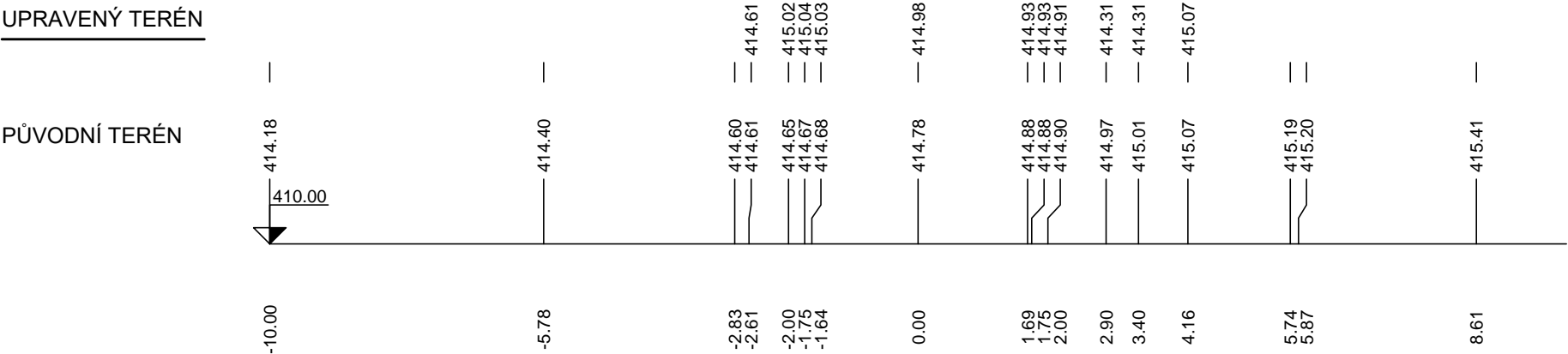
24 - KM 0.48000



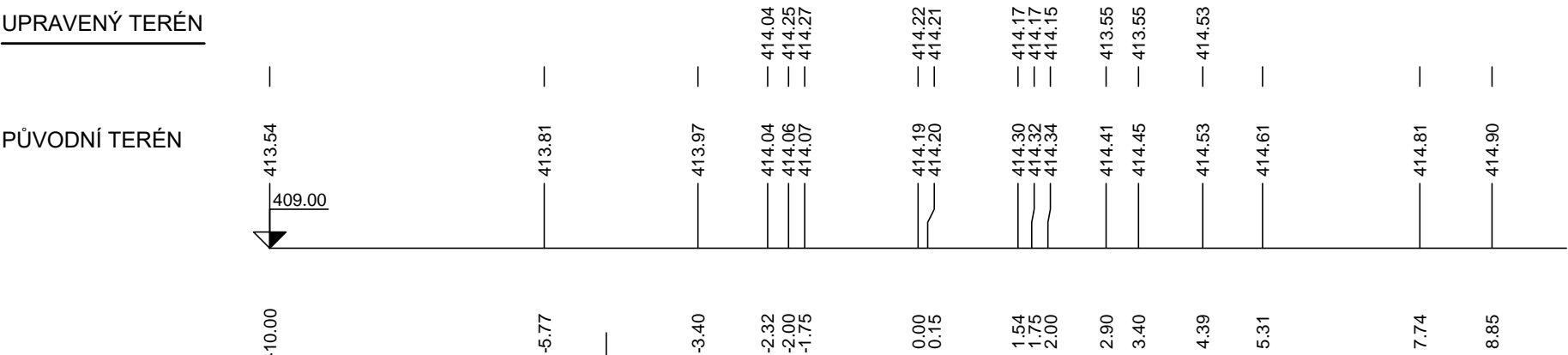
25 - KM 0.50000



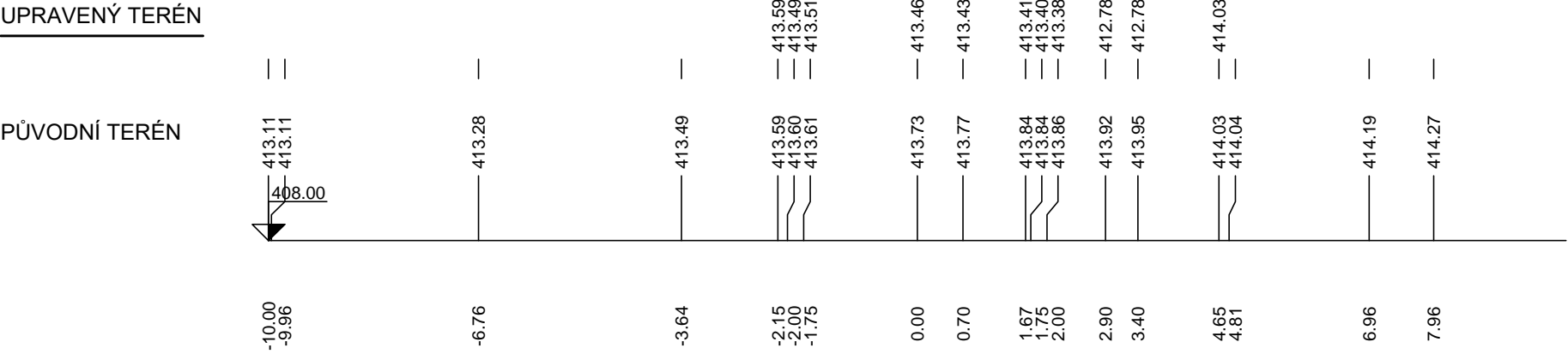
26 - KM 0.52000




27 - KM 0.54000



28 - KM 0.56000



VYPRACOVAL		ZODP. PROJEKTANT		VED. PROJEKTANT		 vodohospodářský atelior s.r.o., Růženec 54, 644 00 Brno	
KRAJ	Plzeňský		K.Ú.	Koloveč	ZAK.ČÍSLO	12/21	
STAVEBNÍK	ČR-SPÚ, KPÚ PRO PLZEŇSKÝ KRAJ, POBOČKA DOMAŽLICE				DATUM	06/2021	
STAVBA AKCE	VEDLEJŠÍ POLNÍ CESTA VPC 4.17 V K.Ú. KOLOVEČ				STUPEŇ	DSP, DPS	
OBJEKT					FORMÁT	5xA4	
					MĚŘITKO	1:100	
OBSAH	PŘÍČNÉ ŘEZY POLNÍ CESTY (KM 0,380–0,560)				PŘÍLOHA Č.	PARÉ Č.	
					D.1.3.3		